



Données de localisation

Adresse approximative

Adresse approximative | Rue d'Audenarde, 21 Ellezelles

Coordonnées

Longitude | 3,682
Latitude | 50,735

Position en Lambert Belge 72

X (m) | 101547,25005384494
Y (m) | 158468,36923878174

Altitude

Surface (m) | 53,42
Terrain (m) | 53,42

Références cadastrales

Commune/INS | Ellezelles 51017
Division | ELLEZELLES 1 DIV/ELLEZELLES/
Section | C
Radical | 0808
Exposant | E
Puissance | 002
Bis | 00



Atlas des Cours d'Eau Non Navigables - Version historique - Série

Catalogue des plans généraux

| | |
|------------|---|
| ID_UNIQUE | BE_51017_51017 |
| ANCOM | ELLEZELLES |
| ANCINS | 51017 |
| NEWCOM | ELLEZELLES |
| NOVINS | 51017 |
| ANCOM1976 | ELLEZELLES |
| ANCINS1976 | 51017 |
| ARROND | ATH |
| PROVINCE | HAINAUT |
| PATH_PG | http://carto1.wallonie.be/documents/Par_province/Hainaut/ATH/ELLEZELLES/ELLEZELLES/51017A1701.tif |
| PATH_PG_2 | Null |
| PATH_PG_3 | Null |
| PATH_PG_4 | Null |
| PATH_PG_5 | Null |
| PATH_PG_6 | Null |
| PATH_PG_7 | Null |

Cartographie de l'aléa d'inondation (en vigueur) – Série

Trames des cartes PDF au 1:10 000e de l'aléa d'inondation par

| | |
|-----------|---|
| CARTE | 30_5 |
| NUMERO | 30/5 |
| PDF_ALEA | http://cartocit2.wallonie.be/ALINO/2020/ALEA/Alea/20210218_Alea_30_5.pdf |
| MILLESIME | 2020 |

Trames des cartes PDF au 1:40 000e de l'aléa d'inondation par

| | |
|------------|---|
| GROUPE_NUM | 3038 |
| GROUPE_NOM | 30 & 38 |
| PDF_ALEA | http://cartocit2.wallonie.be/ALINO/2020/ALEA/Alea40/20210218_Alea40_3038.pdf |
| MILLESIME | 2020 |








Cartographie de l'aléa d'inondation (en vigueur) – Série

Aléa d'inondation par débordement de cours d'eau et par ruissellement

Aléa d'inondation par débordement et ruissellement – version raster, échelles inférieures au 1:25.000

-  Aléa très faible
-  Aléa faible
-  Aléa moyen
-  Aléa élevé

Aléa d'inondation par débordement et ruissellement, échelles comprises entre le 1:25.000 et le 1:5000

-  110 : Aléa faible par débordement
-  120 : Aléa moyen par débordement
-  130 : Aléa élevé par débordement
-  210 : Aléa faible par ruissellement
-  220 : Aléa moyen par ruissellement
-  230 : Aléa élevé par ruissellement
-  310 : Aléa faible par débordement & ruissellement
-  320 : Aléa moyen par débordement & ruissellement
-  330 : Aléa élevé par débordement & ruissellement






Echelles supérieures au 1:5000



Aléa d'inondation par débordement et ruissellement – version raster, échelles inférieures au 1:25.000

-  Aléa très faible
-  Aléa faible
-  Aléa moyen
-  Aléa élevé

Aléa d'inondation par débordement et ruissellement, échelles comprises entre le 1:25.000 et le 1:5000

-  110 : Aléa faible par débordement
-  120 : Aléa moyen par débordement
-  130 : Aléa élevé par débordement
-  210 : Aléa faible par ruissellement
-  220 : Aléa moyen par ruissellement

Source : S.P.W.

Le présent rapport se base sur le croisement de données géographiques ayant des sources de production spécifiques et des échelles d'exploitation de référence différentes.

Ce rapport n'a dès lors aucune valeur légale et les résultats de la requête sont donnés à titre indicatif (cf. les précautions d'usage ci-après).



- 230 : Aléa élevé par ruissellement
- 310 : Aléa faible par débordement & ruissellement
- 320 : Aléa moyen par débordement & ruissellement
- 330 : Aléa élevé par débordement & ruissellement

Echelles supérieures au 1:5000

Cartes PDF officielles

Trames des cartes PDF au 1:10 000e de l'aléa d'inondation par débordement et par ruissellement

Trames des cartes PDF au 1:40 000e de l'aléa d'inondation par débordement et par ruissellement

Trames des cartes PDF au 1:10 000e de l'aléa d'inondation par débordement et par ruissellement

Trames des cartes PDF au 1:40 000e de l'aléa d'inondation par débordement et par ruissellement

Atlas des Cours d'Eau Non Navigables - Version historique - Série

Planches des atlas papier

- AG arrêtés du gouverneur
- PT plans terriers
- TD carnets descriptifs
- A autre

Catalogue des plans généraux

- Limite de plan


Points remarquables du réseau hydrographique


- origine
- 2ème à 1ère
- 3ème à 2ème
- 🚩 début tronçon mitoyen
- 🚩 changement de mitoyenété
- 🚩 fin tronçon mitoyen

Source : S.P.W.

Le présent rapport se base sur le croisement de données géographiques ayant des sources de production spécifiques et des échelles d'exploitation de référence différentes.


Ce rapport n'a dès lors aucune valeur légale et les résultats de la requête sont donnés à titre indicatif (cf. les précautions d'usage ci-après).

 non classé à 2ème (Origine)


 non classé à 3ème (Origine)

* Autres

Les voies navigables


 Cours d'eau navigables

Les cours d'eau non navigables de 1ère catégorie

 Cours d'eau décrits à l'atlas


- - Cours d'eau non décrits à l'atlas

Les cours d'eau non navigables de 2ème catégorie

 Cours d'eau décrits à l'atlas

- - Cours d'eau non décrits à l'atlas

Les cours d'eau non navigables de 3ème catégorie

 Cours d'eau décrits à l'atlas


- - Cours d'eau non décrits à l'atlas

Les cours d'eau non classés

— Cours d'eau non classés

Ecoulements non visibles en surface

Les voies navigables non visibles en surface

 Cours d'eau navigables

Les cours d'eau non navigables de 1ère catégorie non visible en surface

— Cours d'eau décrits à l'atlas

- - Cours d'eau non décrits à l'atlas

Les cours d'eau non navigables de 2ème catégorie non visible en surface

— Cours d'eau décrits à l'atlas

- - Cours d'eau non décrits à l'atlas

Les cours d'eau non navigables de 3ème catégorie non visible en surface

— Cours d'eau décrits à l'atlas

- - Cours d'eau non décrits à l'atlas

Les cours d'eau non classés non visible en surface

— Cours d'eau non classés



Les voies navigables non visibles en surface

▬ Cours d'eau navigables

Les cours d'eau non navigables de 1ère catégorie non visible en surface

— Cours d'eau décrits à l'atlas

- - Cours d'eau non décrits à l'atlas

Les cours d'eau non navigables de 2ème catégorie non visible en surface

— Cours d'eau décrits à l'atlas

- - Cours d'eau non décrits à l'atlas

Les cours d'eau non navigables de 3ème catégorie non visible en surface

— Cours d'eau décrits à l'atlas

- - Cours d'eau non décrits à l'atlas

Les cours d'eau non classés non visible en surface

— Cours d'eau non classés



Précautions d'usage

Ce rapport n'a aucune valeur légale et les résultats de la requête sont donnés à titre indicatif.

Le présent rapport se base sur le croisement de données géographiques ayant des sources de production spécifiques et des échelles d'exploitation de référence différentes. La précision et l'exactitude géométrique du résultat s'en trouvent directement affectées.

Comme précisé dans les mentions légales du Géoportail de la Wallonie (<http://geoportail.wallonie.be/mentions-legales.html>), les données du géocatalogue, qu'elles soient présentées de manière brute ou exploitable, sont les plus fiables et les plus récentes possibles. Néanmoins, les producteurs et les diffuseurs ne peuvent garantir l'exactitude, la mise à jour et l'exhaustivité des données et résultats.

Concernant les géoservices, le Service public de Wallonie met tout en œuvre pour assurer un accès continu. Il n'est pas responsable de retards, d'interruptions de services ou de défauts éventuels de qualité, pour quelque raison que ce soit, y compris pour des raisons de maintenance, d'entretien ou de mise à jour informatique des serveurs.

Il est important de rappeler que chaque donnée, service ou carte présent(e) dans les catalogues du Géoportail est largement documenté(e) via sa fiche descriptive (<http://geoportail.wallonie.be/catalogue-donnees-et-services>).

Si vous constatez une erreur ou une omission dans le contenu, n'hésitez pas à le signaler via le formulaire de contact du Géoportail (<http://geoportail.wallonie.be/contact>).